

SCHEDA SITO RILEVANTE B07 – CA' SAVIO

SCHEDA D'INQUADRAMENTO CONOSCITIVO DEL SITO AI FINI ANTINCENDIO

DESCRIZIONE DEL SITO

Bosco litoraneo sito nel comune di Cavallino Treporti, di superficie pari a circa 42.000 mq. Il bosco è di proprietà privata e viene gestito dal Servizio Forestale regione Veneto (S.F.R.V.); l'area è recintata e i passaggi carrabili sono chiusi con cancelli. All'interno dell'area è presente una "casa vacanze" di proprietà del Servizio Forestale.

Il piano arboreo dominante è costituito da pino domestico, pino marittimo, ontano, pioppo, salice, robinia, farnia e olmo.

Le caratteristiche delle specie arboree, della copertura arbustiva e della copertura dello stato erbaceo sono evidenziate nelle foto sottoriportate.



CARATTERIZZAZIONE DELLA PERICOLOSITÀ

Le caratteristiche delle specie arboree prevalenti definiscono un'elevata propensione allo sviluppo d'incendio.

La copertura arbustiva e di sottobosco ha una consistenza tale da favorire lo sviluppo di un incendio con veloce propagazione alla chioma.

La possibile presenza di persone all'interno dell'area costituiscono un fattore di probabile innesco.

ALTA

CARATTERIZZAZIONE DELL'ESPOSIZIONE

Il bosco non presenta particolari valori associati oltre a quello forestale ed ha un'estensione limitata; si deve comunque tener presente che nelle immediate vicinanze sono presenti dei campeggi e delle abitazioni e che d'estate le aree limitrofe presentano un'elevata densità di popolazione.

SIGNIFICATIVA

CARATTERIZZAZIONE DELLA VULNERABILITÀ

Il sito presenta caratteristiche tali da rendere facilmente avvistabile l'incendio ed essere raggiunto dalle squadre antincendio entro un tempo inferiore a 30 minuti. L'accessibilità e l'attaccabilità con mezzi antincendi può avvenire in qualsiasi punto dell'area con risorse idriche trasportate.

La conformazione del sito è piana e non vi sono elementi di rottura interni all'area.

RISORSE DIPONIBILI

L'unica risorsa idrica della zona è rappresentata dal mare.

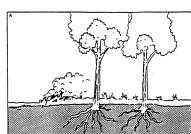
ALTA

GIUDIZIO SUL RISCHIO DEL SITO


MEDIO

CARATTERIZZAZIONE DELL'EVENTO


Incendio sotterraneo



Incendio di superficie



Incendio di chioma



SCENARIO INCIDENTALE DI RIFERIMENTO

Incendio sotterraneo o di superficie che si sviluppa rapidamente alla chioma e può coinvolgere l'intera area del bosco.

SITUAZIONI CRITICHE

- Insediamenti turistico-ricreativi
- Insediamenti residenziali

POSSIBILE SCENARIO DEGENERATIVO DELL'EVENTO

Coinvolgimento nell'incendio delle strutture ricettive limitrofe per trasporto di tizzoni ardenti.

INDICAZIONI DI MASSIMA DA ADOTTARE IN CASO D'INCENDIO

- Allertare rapidamente le squadre antincendio.
- Allontanare le persone dall'area interessata dall'incendio e, se possibile, le auto e i beni in sosta dalle zone potenzialmente interessabili dall'evoluzione dell'incendio.
- Agire sotto vento cercando di contrastare il fronte dell'incendio primariamente a difesa degli insediamenti.