

SCHEDA SITO RILEVANTE B16 – BOSCO CARPENEDO

SCHEDA D'INQUADRAMENTO CONOSCITIVO DEL SITO AI FINI ANTINCENDIO

DESCRIZIONE DEL SITO

Bosco interno sito nel comune di Venezia, di superficie complessiva pari a circa 110.000 mq. Il bosco è di proprietà pubblica e viene gestito da Veneto Agricoltura. L'area è recintata con accessi carrabili chiusi e l'accesso è consentito solo per visite guidate.

Il piano arboreo dominante è costituito da farnia, frassino, carpino bianco e olmo.

Le caratteristiche delle specie arboree, della copertura arbustiva e della copertura dello strato erbaceo sono evidenziate nelle foto sottoriportate.



CARATTERIZZAZIONE DELLA PERICOLOSITÀ

Le caratteristiche delle specie arboree prevalenti definiscono una bassa propensione allo sviluppo d'incendio.

La copertura arbustiva e di sottobosco ha una consistenza tale da favorire lo sviluppo di un incendio con lenta propagazione alla chioma.

L'area boscata è recintata e l'accesso è consentito solo per visite guidate, quindi la probabilità di innesco per cause antropiche è bassa.

MEDIA

CARATTERIZZAZIONE DELL'ESPOSIZIONE

Il bosco ha un'estensione significativa ed è caratterizzato dalla presenza di cenosi di pregio.

Essendo il bosco inserito in area urbana nelle vicinanze sono presenti infrastrutture e insediamenti residenziali.

RILEVANTE

CARATTERIZZAZIONE DELLA VULNERABILITÀ

Il sito presenta caratteristiche tali da rendere facilmente avvistabile l'incendio ed essere raggiunto dalle squadre antincendio entro un tempo inferiore a 30 minuti. L'accessibilità e l'attaccabilità con mezzi antincendio può avvenire solo lungo il perimetro dell'area ed utilizzando risorse idriche trasportate, all'interno del bosco è possibile accedere solo a piedi.

La conformazione del sito è piana e non vi sono elementi di rottura all'interno dell'area boscata.

RISORSE DIPONIBILI

Nelle immediate vicinanze del bosco è presente la sede dei Vigili del Fuoco di Mestre.

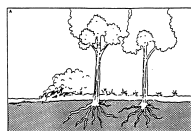
ALTA

GIUDIZIO SUL RISCHIO DEL SITO


MEDIO

CARATTERIZZAZIONE DELL'EVENTO


sotterranei



di superficie



di chioma



SCENARIO INCIDENTALE DI RIFERIMENTO

Incendio di chioma

SITUAZIONI CRITICHE

- Tangenziale di Mestre
- Linea ferroviaria Venezia-Portogruaro
- Insediamenti residenziali

POSSIBILE SCENARIO DEGENERATIVO DELL'EVENTO

Coinvolgimento nell'incendio delle infrastrutture presenti nella zona.

INDICAZIONI DI MASSIMA DA ADOTTARE IN CASO D'INCENDIO

- Allertare rapidamente le squadre antincendio.
- Allontanare eventuali persone presenti nell'area interessata dall'incendio e, se possibile, le auto in sosta dalle zone potenzialmente interessate dall'evoluzione dell'incendio.
- Agire sotto vento cercando di contrastare il fronte dell'incendio primariamente a difesa degli insediamenti.